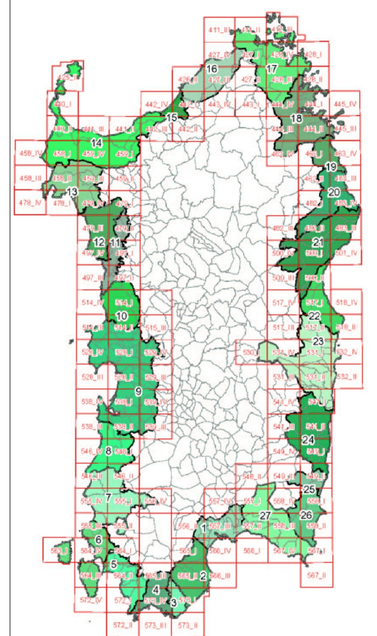
REGIONE AUTONOMA DELLA SARDEGNA

PIANO PAESAGGISTICO REGIONALE

L.R. 25 novembre 2004 n.8

LEGENDA

AMBITI PAESAGGISTICI



1. Golfo di Cagliari
2. Nora
3. Chia
4. Golfo di Teulada
5. Anfiteatro del Sulcis
6. Carbonia e Isole sulcitane
7. Bacino metallifero
8. Arburese
9. Golfo di Oristano
10. Montiferru
11. Planargia
12. Monteleone
13. Alghero
14. Golfo dell'Asinara
15. Bassa valle del Coghinas
16. Gallura costiera nord-occidentale
17. Gallura costiera nord-orientale
18. Golfo di Olbia
19. Gallura S.Teodoro
20. Monte Albo
21. Baronia
22. Supramonte di Baunei e Dorgali
23. Ogliastra
24. Golfo di Quirra
25. Bassa valle del Flumendosa
26. Castiadas
27. Golfo orientale di Cagliari

Limite dell'ambito

CARTOGRAFIA DI BASE

(Elaborazione da C.T.R. 1:10.000 R.A.S.)

Linee civili — Quadro d'unione scala 1:25.000

Elementi idrici — Limiti comunali

Curve di livello 25m

Quote di riferimento altimetrico

ASSETTO AMBIENTALE

BENI PAESAGGISTICI AMBIENTALI EX ART. 143 D.LV. N 42/04

Sottosito costiero
Sistemi a dune e piramidali, falesie e isole minori
Campi dunari e sistemi di spiaggia
Aree incolte di crinale sul mare a quota superiore ai 900 m s.l.m.
Grotte, caverne
Zone umide e fasce di rispetto
Laghi naturali e invasi artificiali
Monumenti naturali istituiti L.r.31/89
Fiumi, torrenti e relativo spondo per una fascia di 150 m
Aree di elevato interesse naturalistico
Biotopi di rilevante interesse naturalistico
Aree di rilevante interesse faunistico
Aree di rilevante interesse botanico e fitogeografico

BENI PAESAGGISTICI AMBIENTALI EX ART.142 D.LV. N 42/04

Parchi e aree protette nazionali L.g.s. 394/91
Fascia di rispetto di 300 m dai laghi

COMPONENTI DI PAESAGGIO CON VALENZA AMBIENTALE

AREE NATURALI E SUBNATURALI

Macchia, dune e aree umide
Aree con vegetazione rada (<2% e < 40%, fasce naturali, aree dunali, formazioni di ripa non arboree, macchia mediterranea, with di formazione arbustiva superiore a 25 m, pareti rocciose e falesie, pietraie interne, pietrati calmaccio, fiume, torrenti e laves, lagune, foglie e stagni costieri a produzione ittica naturale, estuari e delta.
Boschi
Boschi misti di conifere e latifoglie, boschi di latifoglie.

AREE SEMINATURALI

Praterie e spiagge
Prati stabili, aree a pascolo naturale, cespugliati e arbustivi, garigue, aree a ricolonizzazione naturale, spiagge di sabbia superiore a 25 mt, aree marine a produzione ittica naturale.
Boschi
Sugherete, castagneti da frutto.

AREE AD UTILIZZAZIONE AGRO-FORESTALE

Colture arboree specializzate
Vigneti, Frutteti e frutti minori, oliveti, colture temporanee associate all'olivo, colture temporanee associate al vigneto, colture temporanee associate ad altre colture permanenti.
Impianti boschivi artificiali
Boschi di conifere, Pioppeti, colturali, eucalitteti, altri impianti arborei da legno, arboricoltura con essenze forestali di conifere, aree a ricolonizzazione artificiale.
Colture erbacee specializzate
cerbicee, aree a ricolonizzazione artificiale.
in serra, sistemi colturali e particellari complessi: aree precedentemente occupate da colture agrarie con presenza di spazi naturali importanti, aree agroforestali.

AREE DI INTERESSE NATURALISTICO ISTITUZIONALMENTE TUTELATE

Siti di interesse comunitario
Zone di protezione speciale
Sistema regionale dei parchi, dalle riserve e dai monumenti naturali l.r.31/89
Oasi permanenti di protezione faunistica
Aree gestione speciale ente forestale
Parco geominerario d.m. ambiente 2005/45

AREE DI RECUPERO AMBIENTALE

ANAGRAFE SITI INQUINATI D.LV. 22/97 E D.M. 471/99

Siti inquinati
Aree di rispetto
Siti smaltiti
Aree minerarie dismesse

AREE MINERARIE DISMESSE (1 E 2 CATEGORIA)

Discariche
Suoli

ASSETTO STORICO CULTURALE

BENI PAESAGGISTICI STORICO - CULTURALI EX ART. 143 D.LV. N 42/04

AREE, EDIFICI E MANUFATTI DI SPECIFICO INTERESSE STORICO - CULTURALE

LUOGHI DI CULTO DAL PREISTORICO ALL'ALTO MEDIOEVO

Circolo megalitico
Menhir
Triplice
Fonte-pozzo
Tempio

AREE FUNERARIE DAL PREISTORICO ALL'ALTO MEDIOEVO

Altre cavetto
Domus de janas
Ipogeo-funerario
Dolmen
Grotta
Necropoli
Tomba
Cenotafio
Tomba dei giganti
Sepolcro

ELEMENTI INDIVIDUI STORICO-ARTISTICI DAL PREISTORICO AL CONTEMPORANEO, COMPRENDENTI RAPPRESENTAZIONI ICONICHE O ASSOCIAZIONE DI CARATTERE RELIGIOSO, POLITICO, MILITARE

Fontana
Portale
Pozzo
Scalinata
Sorbetraio
Statua
Statua
Forno
Stradiera

INSEDIAMENTI ARCHEOLOGICI DAL PREINURAGICO ALL'ETA' MODERNA, COMPRENDENTI SIA INSEDIAMENTI TIPO VILLAGGIO, SIA INSEDIAMENTI DI TIPO URBANO, SIA INSEDIAMENTI RURALI

Abitato
Cava
Dromos
Anfiteatro
Colonia
Insediamento
Caserma
Complesso
Nuraghe
Recinto
Rudere
Presenza preistoriche
Tomba
Villaggio
Grotta dipinta

ARCHITETTURE RELIGIOSE MEDIOEVALI, MODERNE E CONTEMPORANEE, AVENTI PIU' DI 50 ANNI ALLA DATA DI APPROVAZIONE DEL PPR

Chiesa
Santuario
Convento
Cripta
Abbazia
Cattedrale
Oratorio
Cappella
Seminario

ARCHEOLOGIE INDUSTRIALI E AREE ESTRATTIVE, ARCHITETTURE E AREE PRODUTTIVE STORICHE

Torre
Mulino
Gualdiere
Caserma forestale
Collegio
Edificio
Castello fortificazioni
Villa
Palazzo
Castello
Fabbricato
Scuola
Torre costiera
Torre
Municipio
Albergo
Dogana
Monte granatico
Casa

INSEDIAMENTI STORICI

CENTRI DI ANTICA E PRIMA FORMAZIONE

INSEDIAMENTO SPARSO: MEDAUE, FURRADROXIUS, BODDEURI, CUILES, STAZZI

Medau, furradroxiu, stazzo

RETI ED ELEMENTI CONNETTIVI

RETE INFRASTRUTTURALE STORICA

Faro
Porto storico
Acquedotto
Ponte
Strada
Stazione

AREE DI INSEDIAMENTO PRODUTTIVO DI INTERESSE STORICO

Area dell'organizzazione stemorante
Area della bonifica
Area delle saline

VINCOLI

Archeologico
Architettonico

ASSETTO INSEDIATIVO

EDIFICATO URBANO

CENTRI DI ANTICA E PRIMA FORMAZIONE
ESPANSIONI FINO AGLI ANNI 50
ESPANSIONI RECENTI
EDIFICATO URBANO DIFFUSO

EDIFICATO IN ZONA AGRICOLA

INSEDIAMENTO STORICO SPARSO (Medau, furradroxiu, stazzo)
EDIFICATO SPARSO E ANNULEATO, INSEDIAMENTI SPECIALIZZATI

INSEDIAMENTI TURISTICI

INSEDIAMENTI TURISTICI

INSEDIAMENTI PRODUTTIVI

INSEDIAMENTI PRODUTTIVI A CARATTERE INDUSTRIALE, ARTIGIANALE E COMMERCIALE

Grandi aree industriali
Insediamenti produttivi minori
Grande distribuzione commerciale

AREE ESTRATTIVE: CAVE E MINIERE

Aree estrattive di seconda categoria (cave)
Aree estrattive di prima categoria (miniere)

AREE SPECIALI

AREE SPECIALI ((GRANDI ATTREZZATURE DI SERVIZIO PUBBLICO PER ISTRUZIONE, SANITA', RICERCA E SPORT)

SISTEMA DELLE INFRASTRUTTURE

AREE DELLE INFRASTRUTTURE

NODI DEI TRASPORTI

Aeroporto principale
Aeroporto secondario
Aeroporto militare
Porto industriale
Terminal industriale
Porto commerciale
Porto commerciale/turistico
Porto turistico
Stazioni ferroviarie

RETE DELLA VIABILITA'

Strade di impianto
Strade di specifica valenza paesaggistica e panoramica
Strade di fruizione turistica
Strade di impianto - a specifica valenza paesaggistica e panoramica
Strade di impianto - a specifica valenza paesaggistica e panoramica - di fruizione turistica
Rete stradale generale
Strade di connessione
Ferrovie di impianto
Ferrovie a specifica valenza paesaggistica e panoramica

CICLO DEI RIFIUTI

Discarica rifiuti
Impianto di trattamento e/o incenerimento rifiuti

CICLO DELLE ACQUE

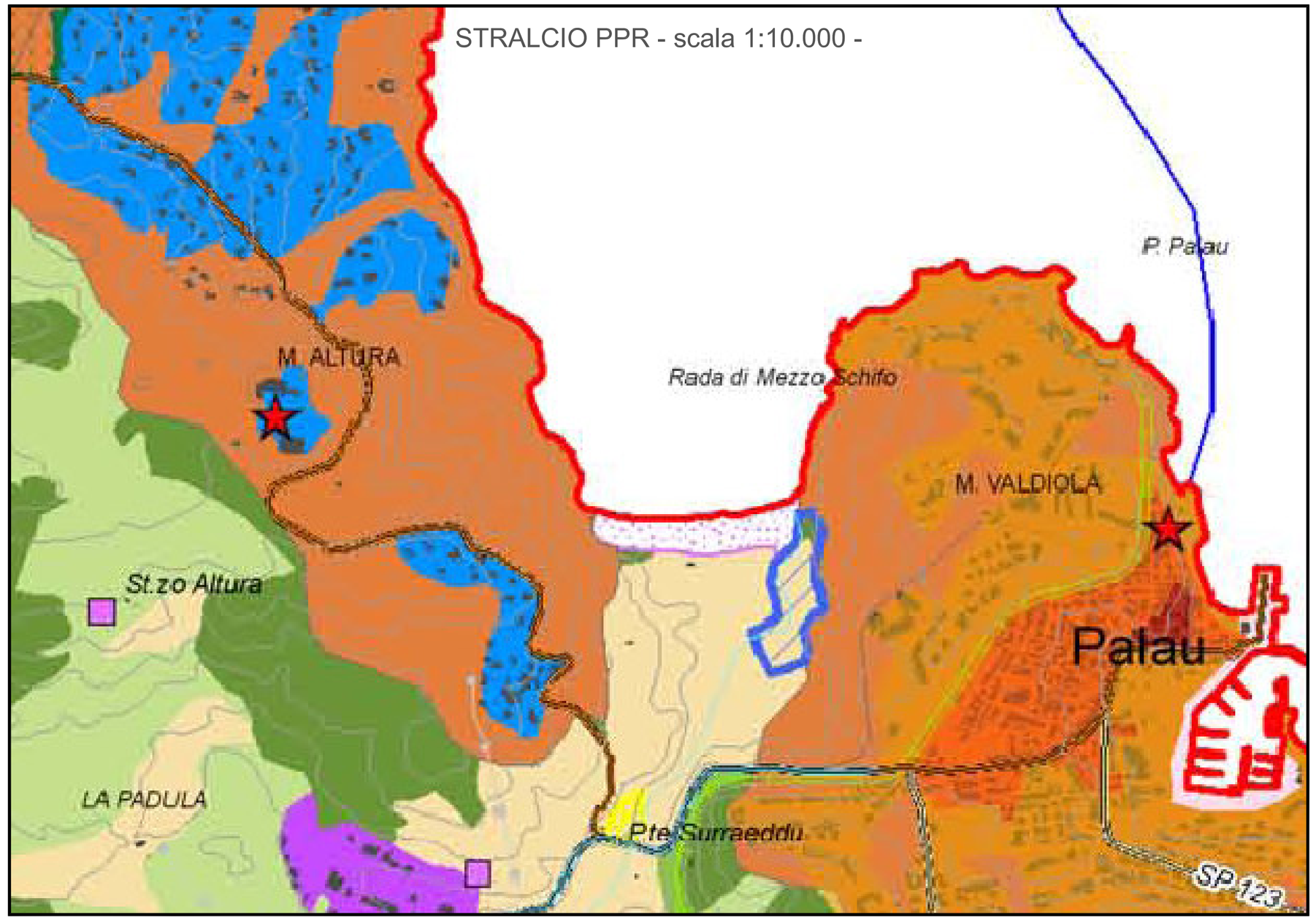
Depuratori
Condotta idrica

CICLO DELL'ENERGIA ELETTRICA

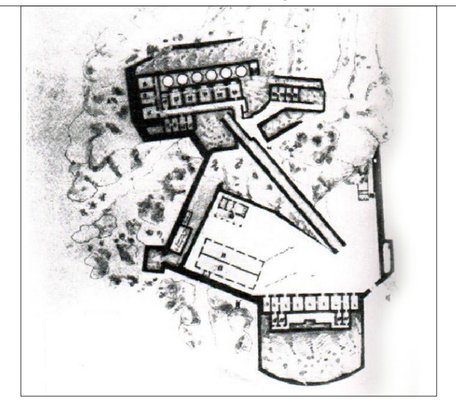
Centrale idrolitica
Linea elettrica

CAMPI EOLICI

Impianti eolici in realizzazione
Impianti eolici realizzati
Aree interessate da impianti eolici



COMUNE DI PALAU
Provincia di Sassari - Zona Omogenea Olbia - Tempio



MANUTENZIONE STRADE COMPENDIO MONTE ALTURA

PROGETTO DEFINITIVO

ELABORATO	TAVOLA
STRALCIO STRUMENTI URBANISTICI	3

AGGIORNAMENTO	DATA	SCALA
	OTTOBRE 2020	1:10.000 - 1:4.000

PROGETTAZIONE:	DOTT. ING. ELENA DEMARTIS DOTT. ARCH. PhD SILVIA MARCHINU
RILIEVO TOPOGRAFICO:	GEOM. CARLO TEDDE
SERVIZIO MANUTENZIONI COMUNALI:	GEOM. GIOVANNI ANTONIO PALA
RUP:	DOTT. GIOVANNI TIVEDDU

PER L'AMM/NE COMUNALE	PER I PROGETTISTI
IL SINDACO FRANCESCO GIUSEPPE MANNA	

LEGENDA

- ZONA B
- ZONA C
- ZONA C- 167
- ZONE D
- Z.E.E.P. - ZONA PER L'EDILIZIA ECONOMICA E POPOLARE
- ZONA E - AGRO
- ZONA E1 - CONSERVAZIONE DEI CARATTERI MORFOLOGICI
- SOTTOZONA F-CAMPEGGI
- SOTTOZONA F1
- SOTTOZONA F2
- SOTTOZONA F3
- SOTTOZONA F2- F1
- SOTTOZONA F2- F3
- SOTTOZONA F4
- SOTTOZONA F5
- SOTTOZONA G1-SERVIZI NAUTICI
- SOTTOZONA G2 - IMPIANTI SPORTIVI COMUNALI
- SOTTOZONA G3 - IMPIANTI SPORTIVI COMUNALI
- SOTTOZONA G4
- SOTTOZONA G10 - CIMITERO

- SOTTOZONA H1-AREE A VERDE
- SOTTOZONA H2-PARCHI
- SOTTOZONA H3
- CENTRI MINORI
- CENTRO URBANO
- AREE D'USO PUBBLICO
- AREE DEMANIALI
- AREE SERVIZI TURISTICI

